

**КОМПЛЕКСНА ПРОГРАМА
З РОЗРОБЛЕННЯ (ООНОВЛЕННЯ) МІСТОБУДІВНОЇ
ДОКУМЕНТАЦІЇ ТЕРИТОРІЙ ТА СТВОРЕННЯ
(ФУНКЦІОНУВАННЯ) СЛУЖБИ МІСТОБУДІВНОГО
КАДАСТРУ МИКОЛАЇВСЬКОЇ ОБЛАСТІ**



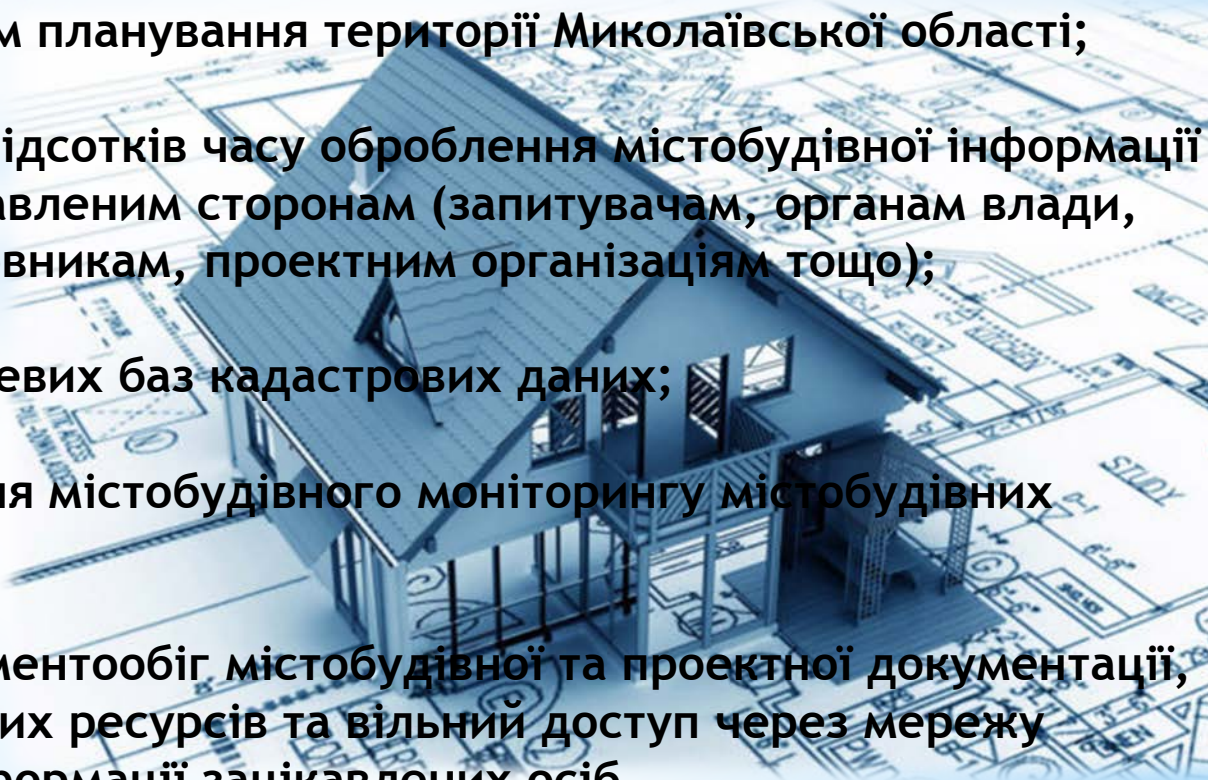
Мета Програми:

- забезпечення на усій території області проведення єдиної політики у сфері містобудування та архітектури шляхом першочергового забезпечення територій районів актуалізованою містобудівною документацією, розробленою відповідно до сучасних законодавчих вимог, а також забезпечення функціонування служби містобудівного кадастру області з урахуванням підсистем міст обласного значення і районів для постійної актуалізації та використання інтегрованих даних про господарський, містобудівний розвиток території області та окремих адміністративно-територіальних одиниць.
- створення сприятливого соціально-економічного розвитку, системну реалізацію державної регіональної політики, впровадження нового механізму стимулювання розвитку регіону, врахування державних, громадських та приватних інтересів під час планування, забудови та іншого використання території.

Відповідальні виконавці: управління містобудування та архітектури облдержадміністрації



Виконання Програми дозволить забезпечити:

- оновлення топографо-геодезичної основи області;
 - цифрову (електронну векторну) основу у масштабі 1:10 000 для системи містобудівного кадастру Миколаївської області з метою подальшого формування відповідних галузевих баз даних та шарів містобудівного кадастру;
 - містобудівну документацію територій області, шляхом її розроблення або оновлення схем планування території Миколаївської області;
 - скорочення на 50 відсотків часу оброблення містобудівної інформації та надання її зацікавленим сторонам (запитувачам, органам влади, інвесторам, забудовникам, проектним організаціям тощо);
 - формування галузевих баз кадастрових даних;
 - організацію ведення містобудівного моніторингу містобудівних даних;
 - електронний документообіг містобудівної та проектної документації, інших інформаційних ресурсів та вільний доступ через мережу Інтернет до цієї інформації зацікавлених осіб.
- 

ПРОГРАМА РОЗРАХОВАНА НА ПЕРІОД З 2016 ДО 2020 РОКУ

ПРОГРАМА СКЛАДАЄТЬСЯ З ДВОХ ЕТАПІВ:

перший етап - 2016-2018 роки, це етап створення (оновлення) бази картографічного забезпечення для розроблення містобудівної документації та створення містобудівного кадастру. Розроблення містобудівної документації пріоритетних територій регіону - оновлення схеми планування території області, схем планування території районів, створення служби містобудівного кадастру в Миколаївській області, встановлення та розроблення прикладного програмного забезпечення геоінформаційної системи та геопорталу містобудівного кадастру, організація системи захисту інформації;

другий етап - 2019-2020 роки, це етап продовження формування служби містобудівного кадастру в Миколаївській області, формування інформаційних ресурсів містобудівного кадастру та введення в експлуатацію геоінформаційної системи і геопорталу містобудівного кадастру.



ПРОГНОЗНІ ОБСЯГИ ФІНАНСУВАННЯ ЗАХОДІВ ПРОГРАМИ:

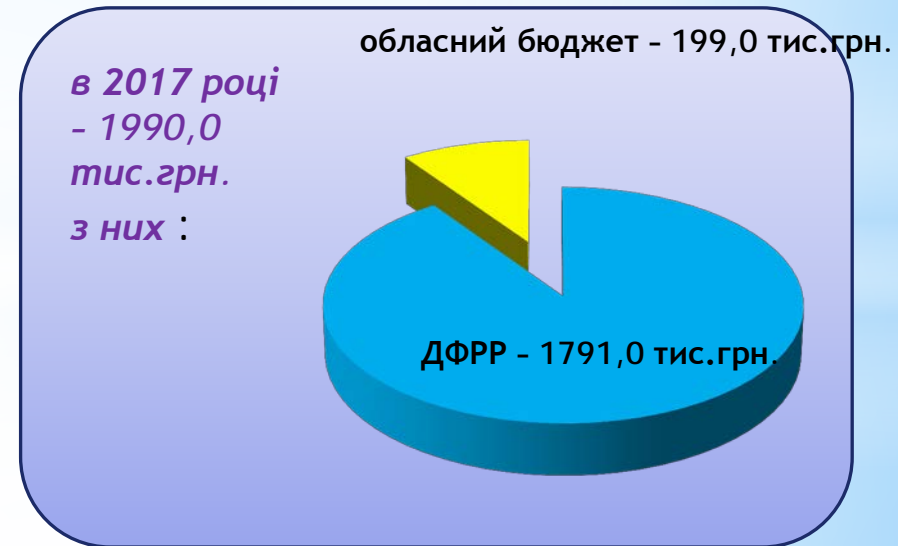
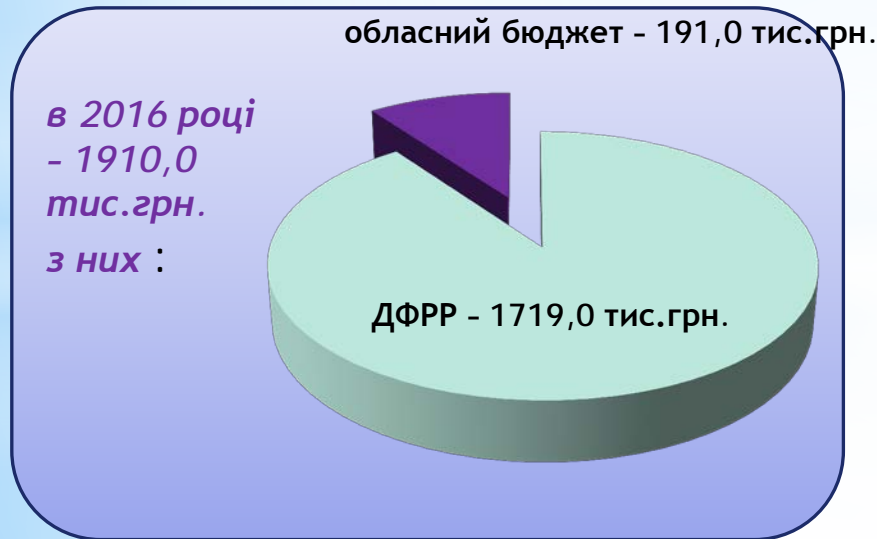
Обсяг коштів, які пропонується залучити на виконання Програми	Етапи виконання Програми				Усього витрат на виконання Програми (тис.грн.)
	I			II	
	2016 рік	2017 рік	2018 рік	2019-2020 роки	
Усього	14323,794	17002,616	1364,28	130,0	32820,69
обласний бюджет	1003,0*	780,0*	21,6*	13,0*	1817,6*
ДФРР	9027,0	7020,0	194,4	117,0	16358,4
інші місцеві бюджети	4293,794	9202,616	1148,28	-	14644,69

КОНТРОЛЬ ЗА ВИКОНАННЯМ ОБЛАСНИХ ПРОГРАМ

КОМПЛЕКСНА ПРОГРАМА З РОЗРОБЛЕННЯ (ООНОВЛЕННЯ) МІСТОБУДІВНОЇ ДОКУМЕНТАЦІЇ ТЕРИТОРІЙ ТА СТВОРЕННЯ (ФУНКЦІОНУВАННЯ) СЛУЖБИ МІСТОБУДІВНОГО КАДАСТРУ МИКОЛАЇВСЬКОЇ ОБЛАСТІ

В рамках виконання заходів щодо розроблення містобудівної документації на обласному рівні 01.11.2016 року укладено договір з державним підприємством «Український державний науково-дослідний інститут проектування міст «ДІПРОМІСТО» імені Ю.М. Білокопя» на внесення змін до Схеми планування території Миколаївської області. Фінансування робіт проводилось за рахунок коштів ДФРР та коштів обласного бюджету. Загальна сума коштів за договором складає 3900,0 тис. грн, з них ДФРР - 3510,0 тис. грн, обласний бюджет - 351,0 тис.грн.

За календарним графіком виконання робіт профінансовано:



За станом на 01.01.2018 роботи відповідно до договору стовідсотково виконані та профінансовані. Рішенням обласної ради від 21.12.2017 № 25 «Про обласний бюджет Миколаївської області на 2018 рік» затверджені витрати загальною сумою 200,0 тис.грн. на проведення державної експертизи містобудівної документації «Схема планування території Миколаївської області - внесення змін».